

ОПИСАНИЕ МЕСТОПОЛОЖЕНИЯ ГРАНИЦ

Публичный сервитут в целях переустройства электрических кабелей 6 кВ при реализации объекта железнодорожного транспорта общего пользования федерального значения «Организация пригородно-городского пассажирского железнодорожного движения на участке Одинцово-Лобня (МЦД-1 «Одинцово-Лобня»). Этап 2. «Реконструкция станции Лобня. I этап организации движения».

(наименование объекта, местоположение границ которого описано (далее - объект)

Раздел 1

Сведения об объекте		
№ п/п	Характеристики объекта	Описание характеристик
1	2	3
1	Местоположение объекта	Московская область, городской округ Лобня
2	Площадь объекта ± величина погрешности определения площади (Р ± ΔР)	Контур 15'. 50 м ² ± 2 м ²
3	Иные характеристики объекта	Публичный сервитут сроком на 10 лет в целях переустройства электрических кабелей 6/10 кВ при реализации объекта железнодорожного транспорта общего пользования федерального значения «Организация пригородно-городского пассажирского железнодорожного движения на участке Одинцово-Лобня (МЦД-1 «Одинцово-Лобня»). Этап 2. «Реконструкция станции Лобня. I этап организации движения». Владелец публичного сервитута: Открытое акционерное общество "РЖД" (ИНН 7708503727, ОГРН 1037739877295), почтовый адрес: 170174, г. Москва, вн.тер.г. муниципальный округ Басманный, ул.Новая Басманная, д.2/1, стр.1, адрес электронной почты:fax@css.rzd.ru Земельный участок, образующий зону или территорию:50:41:0000000:44810

Раздел 2

Сведения о местоположении границ объекта








1. Система координат МСК-50, зона 2					
2. Сведения о характерных точках границ объекта					
Обозначение характерных точек границ	Координаты, м		Метод определения координат характерной точки	Средняя квадратическая погрешность положения характерной точки (M _t), м	Описание обозначения точки на местности (при наличии)
	X	Y			
1	2	3	4	5	6
1	498 623,91	2 187 735,23	Аналитический метод	0,10	Нет закрепления
2	498 629,81	2 187 737,70		0,10	
3	498 632,09	2 187 734,32		0,10	
4	498 623,26	2 187 730,60		0,10	
5	498 618,75	2 187 727,21		0,10	
6	498 618,55	2 187 723,96		0,10	
7	498 615,37	2 187 724,02		0,10	
8	498 615,49	2 187 728,44		0,10	
9	498 618,96	2 187 728,31		0,10	
10	498 624,01	2 187 732,17		0,10	
1	498 623,91	2 187 735,23		0,10	
3. Сведения о характерных точках части (частей) границы объекта					
1	2	3	4	5	6
—	—	—	—	—	—

Ситуационный план границ публичного сервитута
Контур 15'. Кадастровый номер земельного участка 50:41:0000000:44810



Система координат МСК-50, зона2

Используемые условные знаки и обозначения:

-  - Граница кадастрового квартала;
-  - Существующая часть границы земельного участка, сведения о которой содержатся в ЕГРН;
-  - Кадастровый номер земельного участка, по сведениям ЕГРН;
-  - Номер кадастрового квартала, по сведениям ЕГРН;
-  - Проектная граница публичного сервитута;
-  - Характерная точка проектной границы публичного сервитута;
-  - Условный номер (по проекту межевания)/кадастровый номер испрашиваемого публичного сервитута;

Прохождение границы		Описание прохождения границы
от точки	до точки	
1	2	3
—	—	—